


**encuesta de infraestructura y equipamientos locales**




**Diputación Provincial de TOLEDO**

municipio: **PORTILLO DE TOLEDO**  
 código ine: **134**  
 número de núcleos: 1  
 núcleos abandonados: 0

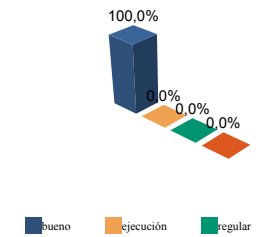
plazas hoteleras: 0  
 km2 en el término municipal: 19,90

población		nº de viviendas	plan urbanístico
residente	estacional		
2.109	3.100	1.027	N.P (AD)



**ubicación geográfica**

**red de carreteras**



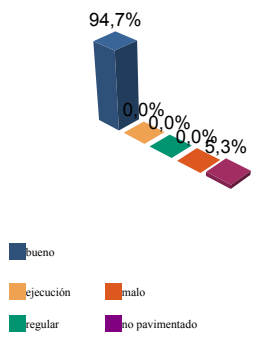
	es	ca	pr	mu	ot	%mun	% prov
bueno	0,0	8.998,8	1.314,9	0,0	0,0	100,0	81,6
ejecución	0,0	0,0	0,0	0,0	0,0	0,0	1,2
regular	0,0	0,0	0,0	0,0	0,0	0,0	7,9
malo	0,0	0,0	0,0	0,0	0,0	0,0	9,3
<b>total</b>	<b>0,0</b>	<b>8.998,8</b>	<b>1.314,9</b>	<b>0,0</b>	<b>0,0</b>	<b>100%</b>	<b>100%</b>

titularidad:  
 ES: Estado  
 CA: Comunidad Autónoma  
 PR: Provincial/Insular  
 MU: Municipal  
 OT: Otras

(unidades en metros)

**infraestructura viaria**

CA: Calles y Plazas TR: Travesías OT: Otros viarios



	ca	tr	ot	% mun	% prov
bueno	132.315	14.384	0	94,7	91,1
ejecución	0	0	0	0,0	0,0
regular	0	0	0	0,0	1,2
malo	0	0	0	0,0	0,4
no pavimentado	5.805	0	2.450	5,3	7,3
<b>total</b>	<b>138.120</b>	<b>14.384</b>	<b>2.450</b>	<b>100%</b>	<b>100%</b>

número de viviendas deficitarias: 0 (unidades en m2)

**alumbrado**

nº de puntos	893
potencia instalada (kw):	84,0
nº de viviendas deficitarias	0
longitud deficitaria (m):	0

calidad del servicio (número de núcleos):

bueno	regular	malo	carece
1	0	0	0

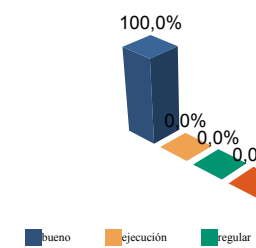
**abastecimiento de agua**

calidad del servicio (número de núcleos):

bueno	regular	malo	carece
1	0	0	0

	número	estado (%)	bueno	ejecución	regular	malo
<b>captaciones</b>	2	100,0	100,0	0,0	0,0	0,0
<b>conducciones</b>	33 m	100,0	100,0	0,0	0,0	0,0
<b>depósitos</b>	300 m3	0,0	0,0	0,0	100,0	0,0
<b>potabilizadoras</b>	1	100,0	100,0	0,0	0,0	0,0

**red de distribución**



	longitud	% mun	% prov
bueno	27.804	100,0	82,9
ejecución	0	0,0	0,0
regular	0	0,0	7,3
malo	0	0,0	9,8
<b>total:</b>	<b>27.804 metros</b>		

viviendas conectadas: 1.027  
 viviendas no conectadas: 0

**déficits**

nº de viviendas deficitarias: 0  
 longitud del déficit (m): 0  
 población residente: 0  
 población estacional: 0

**autónomas**

nº de viviendas autónomas: 0  
 nº de viv. autónomas deficitarias: 0

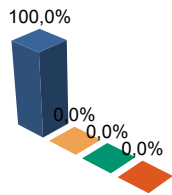
**saneamiento y depuración**

calidad del servicio (número de núcleos):

bueno	regular	malo	carece
1	0	0	0

			bueno	ejecución	regular	malo
<b>emisarios</b>	longitud	94 m	estado (%)	100,0	0,0	0,0
<b>colectores</b>	longitud	3.579 m	estado (%)	100,0	0,0	0,0
<b>depuradoras</b>	número	1	capacidad (m3/año)		912.500	

**ramales**



	longitud	% mun	% prov
bueno	15.522	100,0	83,2
ejecución	0	0,0	0,0
regular	0	0,0	13,6
malo	0	0,0	3,2

**total: 15.522 metros**

**déficits**

nº de viviendas deficitarias:	0
longitud del déficit (m):	0
población residente:	0
población estacional:	0

**autónomas**

nº de viviendas autónomas:	0
nº de viv. autónomas deficitarias:	0

**depuración**

	sp	fm	if	fe	ei	ab	vi	in	ot	ce
problemas en depuradora	1	0	0	0	0	0	0	0	0	0
tratamiento lodos	PV									
destino final lodos (%)	agricultura con compostaje: 0,0					agricultura sin compostaje: 100,0				
	incinerar: 0,0		vertederos: 0,0			otros: 0,0				

**PROBLEMAS EN DEPUR.:**

SP: Sin problemas  
FM: Falta de mantenimiento  
IF: Infradimensionamiento  
FE: Falta de elementos básicos

EI: Explotación incorrecta  
AB: Abandonada o sin uso  
VI: Vertidos industriales  
IN: Sistema inadecuado  
OT: Otros

**TRATAMIENTO DE LODOS:**

CO: Consorcio  
EM: Empresa municipal  
EP: Empresa pública no municipal  
MA: Mancomunidad

MU: Municipal  
NO: No hay tratamiento  
OT: Otros  
PV: Privada  
VE: Vecinal

**recogida de basuras**

	tm/año	nº contenedores
no seleccionada	845,7	49
papel	18,0	8
vidrio	17,0	7
plástico	11,0	7
pilas	0,0	2
otros	164,0	1

**instalaciones de eliminación y tratamiento de residuos**

	vertederos			Almacenamiento		plantas tratamiento				est	otr
	vin	vcs	vcc	plv	pce	isa	ica	ptc	pti		
en núcleo	0	0	0	0	0	0	0	0	0	0	0

VIN: Vertedero incontrolado  
VCS: Vertedero controlado sin aprovechamiento  
VCC: Vertedero controlado con explotación de biogas  
PLV: Punto limpio, verde ó ecoparque  
PCE: Planta de clasificación de envases  
ISA: Incineradoras sin aprovechamiento  
ICA: Incineradoras con aprovechamiento  
PTC: Planta de compostaje  
PTI: Planta de tratamiento integrado  
EST: Estación de transferencia  
OTR: Otros tipos

IDEP: Instalaciones deportivas  
CCES: Centros culturales  
PJNA: Parques y jardines  
LMFE: Lonjas, mercados y ferias  
MATA: Mataderos  
CEME: Cementerios  
TANA: Tanatorios  
CSAN: Centros sanitarios  
CASI: Centros asistenciales  
CENS: Centros de enseñanza  
EXTI: Extinción de incendios  
AYUN: Edificios administrativos  
EPSU: Edificios públicos sin uso

**equipamientos**

superficie total dedicada: 31.528 m2

nº instalaciones	tipo	m2 sup. cubierta	estado			
			b	e	r	m
3	idep	2.089	3	0	0	0
2	cces	753	2	0	0	0
3	pjna	14.936	3	0	0	0
0	lmfe	0	0	0	0	0
0	mata	0	0	0	0	0
1	ceme	8.000	1	0	0	0
0	tana	0	0	0	0	0
1	csan	137	1	0	0	0
1	casi	3.450	1	0	0	0
1	cens	1.372	1	0	0	0
0	exti	0	0	0	0	0
3	ayun	791	3	0	0	0
0	epsu	0	0	0	0	0

**total instalaciones municipio: 15**